

Baltasar Fuster

Crónica de un ilustrado en la Fuente de Marzo

José Izquierdo Anrubia

A handwritten signature in black ink that reads "Baltasar Fuster". The signature is written in a cursive style with a large initial 'B' and a decorative flourish at the end.

"La vida solamente cobra sentido cuando se hace de ella una aspiración a no renunciar a nada".

José Ortega y Gasset (1883-1955)

En el contexto histórico que deja en España el cambio de dinastía reinante y la posterior Guerra de Sucesión, nace en Sumacàrcer¹ **Baltasar Fuster**, hijo de **Vicente Fuster**, natural de esta villa, y **Paula Pérez**, de Navarrés. Baltasar era un humilde labrador que con veintiocho años contrajo matrimonio² en la Iglesia de Enguera, el domingo 30 de julio de 1765³, con **María Teresa Verger**, hija de **Josef Verger**, de profesión peraire⁴, y **Violante Cañigueral**, ambos naturales de Enguera.


¹ En torno a 1737.

² En torno a los 29 años.

³ Parroquia S. Miguel Arcángel de Enguera. Libro de matrimonios 1744-1775 folio 153.

⁴ Se dedicaba a cualquiera de los oficios relacionados con la lana.

De la familia de Baltasar, conocemos que al menos tuvo una hermana, **Vicenta Fuster**, que contrajo un primer matrimonio con **Joseph Verger**, hermano de M^a Teresa, del cual no tuvo descendencia. Tras el fallecimiento de Joseph, Vicenta Fuster se desposó, en segundas nupcias, con Antonio Sánchez, natural de Rotglà, donde trasladó su domicilio. De este segundo matrimonio nacieron cuatro hijos: Tomasa, Vitorina, Paula y Antonio. La relación que mantuvieron los dos hermanos fue muy estrecha, propia de hermano mayor a una hermana menor, hasta el extremo de confiarle testamentariamente, al final de su vida, el encargo de inventariar, dividir y repartir su herencia. Vicenta que enfermó, a una temprana edad, y falleció en torno a 1801, nos revela en su testamento, entre otros muchos datos familiares, que sus padres: Vicente Fuster y Paula Pérez ya habían fallecido en esa fecha.

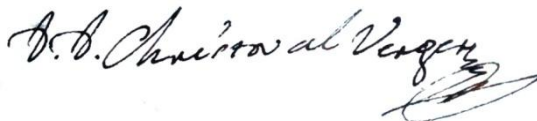


A.M.E. Fragmento del testamento de Vicenta Fuster

De la familia de M^a Teresa conocemos que al menos tuvo tres hermanos: **Joseph Verger**, casado con la hermana de Baltasar Fuster, **Martiniana Verger**, esposa de Joseph Antolí, y por último **Cristóbal Verger**, *abogado de los Reales Consejos*⁵ y arrendatario de los derechos señoriales de

⁵ Para ejercer como abogado en los consejos y demás tribunales y juzgados era preciso obtener el título expedido por el Consejo de

Enguera. Con este hermano de M^a Teresa, Baltasar Fuster, mantuvo una excelente relación más allá del ámbito familiar, ya que en cierta manera será el espejo por el que encauce el futuro profesional de su hijo Vicente.

A handwritten signature in cursive script, reading "C. Verger", with a flourish at the end.

Firma autógrafa de Cristóbal Verger

Tras su boda, Baltasar Fuster, posiblemente se afincó en la que fue conocida como *casa familiar* en la calle del Mesón de Enguera⁶, donde ejercerá la profesión de labrador y comerciante, apoyándose en la actividad de agricultor y pelaire de su suegro Josep Verger, que en torno a 1758 ya era propietario en la partida de *la Garrofera del Cuarto*, de una finca valorada en algo más de 100 libras⁷. Esta finca estaba dedicada al cultivo de la aceituna, elemento indispensable en el cardado de la lana, que como actividad agropecuaria, sufre una importante expansión en la zona de Benali coincidiendo con el auge experimentado por la industria textil de Enguera a mediados del siglo XVIII. Este tipo de "nuevas" propiedades quedaban establecidas en terrenos propios de la señoría, con el beneplácito del

Castilla. Había que superar una prueba específica y acreditar los estudios cursados, las prácticas realizadas y aportar la partida de bautismo.

⁶ Según el relato de Pedro Sucias, la sitúa: "... entrando por San Rafael, cuya corta calle titulada hoy de los Ángeles, que solo constituía la acera que mira al Norte en sus números pares y al terminar esta penetrábamos en la **calle del Mesón**, subiendo, viniendo á nuestra derecha la Plazuela del Palacio, después calle de San Lorenzo y cruzándola esta se llega á Santa Bárbara".

⁷ Padrón de riqueza de Enguera 1758, libro 839.

Ayuntamiento, mediante la usurpación del territorio que determinados individuos hacían sobre las parcelas, no cultivadas, libres de la carga señorial⁸. Aunque esta práctica de acceso a la propiedad fue generalizada, tanto en Enguera como en el resto de los términos de la zona, tuvo mayor significación en el paraje de Benali, por la mayor extensión de las parcelas de monte. Esta forma de actuación, se perpetuó como un instrumento que facilitaría, en pocos años, la acumulación de importantes patrimonios agrarios, en la última mitad del siglo XVIII, constituyéndose como la causa principal de los interminables pleitos del ayuntamiento con los señores de la Villa.

"El nuevo dominio sobre algunas parcelas se arrancó al del Señor para el aprovechamiento del vecindario, a pesar de ello place al pueblo dar por sancionada toda usurpación."

Del matrimonio entre Baltasar Fuster y María Teresa Verger nacieron ocho hijos⁹:

Descendencia	Nacimiento
Joseph Fuster Verger.	1766 ¹⁰
Vicente Fuster Verger.	1773
Cristóbal Fuster Verger.	1775
Baltasar Fuster Verger.	1778 ¹¹
Teresa Pascuala Fuster Verger.	1781
María Teresa Fuster Verger.	1784
Felipe Antonio Fuster Verger	1786
Antonio Fuster Verger	1792

⁸ Alodio.

⁹ Parroquia S. Miguel Arcángel de Enguera. Libros de bautismos. B-4 (1763-1775)/ B-5 (1776- 1788)/ B6 (1778-1799).

¹⁰ Nacido el 26 de julio de 1766 y fue bautizado al día siguiente.

¹¹ Nacido el 9 de enero de 1778 y fue bautizado dos días después.

Desde su establecimiento en el pueblo, Baltasar intenta relacionarse con los círculos de influencia más activos en Enguera. Ejemplo de esta afirmación lo encontramos en los libros parroquiales de Estubeny, donde figura una anotación, en los primeros días de diciembre de **1773**, donde aparece junto a **Dña. Antonia Aparicio**¹² como padrino en el sacramento de la confirmación que se efectúa ese año en las parroquias de Enguera y Estubeny. Como oficiante del sacramento, figura el obispo auxiliar D. Melchor Serrano en representación del arzobispo de Valencia D. Francisco Fabián y Fuero. La ostentación del cargo de padrino en la ceremonia de confirmación, era en las sociedades rurales del XVIII un honor reservado para las personas "*influyentes*" del pueblo, y suponía, de facto, el reconocimiento público de confianza y respeto que la importante comunidad religiosa de Enguera dispensaba a Baltasar Fuster, transcurridos ocho años de su asentamiento en la Villa.

En torno a 1790, se relaciona documentalmente la presencia de Baltasar en una propiedad de unas catorce hectáreas¹³, situada en el límite del término de Anna, junto a la Fuente de Marzo. En esta zona y desde comienzos del siglo XVIII existía una venta, y junto a ella, todavía hoy, se encuentra un oratorio dedicado a **Nuestra Señora de los Dolores**, que fue bendecido el martes 19 de julio de 1701¹⁴. Documentalmente conocemos que, al menos, desde 1790 la venta de la Fuente de Marzo, estuvo regentada por la familia Fuster¹⁵. P. Sucas en sus efemérides nos indica que el martes **19 de julio de 1796**, la antigua capilla, situada junto a la venta, pasó a ser denominada como "*la ermita del río*",

¹² Esposa del Ministro del Santo Oficio de Enguera.

¹³ Tres de ella de regadío.

¹⁴ Vicente Rausell. Manuscrito citado.

¹⁵ Formó parte de la Real Junta particular de comercio y agricultura de Valencia.

celebrándose en ella la primera misa de culto ordinario a cargo del cura de Enguera **D. Francisco Gaspar**¹⁶ ya que en esa época, el paraje se le atribuía al término Enguera. La Familia Fuster al margen del negocio del esquila de la lana, a finales del XVIII y a lo largo del XIX, estableció en este lugar y próximo a los corrales de ganado: un molino harinero, un tinte y una maquina de filatura. La casa formaba parte de una antigua alquería construida junto al Azagador Real, posiblemente como casa de esquila. En el entorno de la misma, y durante el último tercio de ese siglo, el patriarca, Baltasar Fuster fue estableciendo el germen de las extensas propiedades, urbanas rústicas e industriales, de la familia en Enguera.




IGE. Fragmento del plano catastral de la Fuente de Marzo-1902

El rápido ascenso en el escalafón social de Baltasar Fuster, pasaba necesariamente por la participación en la toma de responsabilidades públicas que le permitiesen ejercer parcelas de poder en Enguera. Esta toma de posición le permitió, junto a unos pocos propietarios, la ocupación y transformación de *terreno baldío*, de propiedad histórica de la señoría, fundamentalmente en: la partida del Río, camino de Chella, del Santo, Lloruz, la Torreta, Torrabilla, Barrancada,

¹⁶ P. Sucias. Obra citada.

Hombria y otros; lo que produjo la acumulación de un importante patrimonio rural y urbano. Este rápido enriquecimiento, le llevó al ejercicio de ciertas parcelas de poder en un momento en el que desde la corona se veía con cierto agrado la progresión social de este tipo de personas. En este sentido la pertenencia de Fuster, en cualquiera de sus responsabilidades o cargos, al tribunal del Santo Oficio era una puerta que, convenientemente gestionada, le iba a facilitar el acceso a centros de decisión que en el presente allanarían sus negocios en Enguera, y en el futuro abrirían las puertas de la magistratura, la milicia y la política para alguno de sus hijos.



...y al efecto baxase valor su contenido a
...Familia del Santo Oficio
...y cumplidamente de
...el Sr. Pedro Salvo Abate de
...Enguera en esta ciudad
...y por el Sr. D. José Salvo
...y lo firmo
Pedro Salvo
Joseph Salvo

AHN Hernán Núñez_ C0217_D0020

Entre los cargos de menor rango, dentro de la Inquisición Española, estaba el de Familiar del Santo Oficio. Estas personas eran las encargadas de informar de todo lo que ocurriera dentro de la población en la que estaban integrados, actuando de facto como un autentico servicio de inteligencia al servicio de la Corona. Este trabajo de delación, no era altruista y proporcionaba, según los casos, importantes beneficios económicos a las personas que los ejercían. La discreción en el trabajo realizado por estos miembros, era

indispensable para el mantenimiento de su eficacia sobre el territorio y por esta razón en sus informes no figuran nunca sus nombres, ya que el anonimato sobre sus personas y la protección que se les daba, les hacía muy poderosos y temidos en su entorno.

Llegar a ejercer el cargo de Familiar del Santo Oficio suponía, de hecho, un reconocimiento de *limpieza de sangre* que generalmente fue utilizado a comienzos del siglo XIX, también por Baltasar Fuster, para la solicitud y posterior reconocimiento del rango de nobleza o el acceso a determinados cargos públicos. Este oficio llevaba aparejado ciertos privilegios, entre los que se encontraban: la libre disposición de poseer y portar armas, además de estar exentos en el pago de ciertos impuestos y contribuciones, y ello pese a algunas prohibiciones que con el tiempo y los abusos fueron impuestas¹⁷.

Una de las causas por las que un individuo podía ser desposeído de la condición del cargo de Familiar del Santo Oficio, era la comisión por parte de sus miembros de delitos considerados graves¹⁸. Uno de estos episodios se dio en 1770, año en el que se entabla un proceso criminal contra **Francisco Sans**¹⁹, vecino de Enquera y Familiar del Santo Oficio, a instancias del comerciante **León Sancho**, también Familiar del Santo Oficio y vecino de Anna, por "*agresión de palabra y obra*"²⁰. Posiblemente aprovechando la vacante producida, tras este proceso, Baltasar Fuster solicitó ante el tribunal el reconocimiento de su limpieza de sangre, en un memorial en el que debía aportar documentos acreditativos de las siguientes circunstancias: **estar vacante el cargo**,

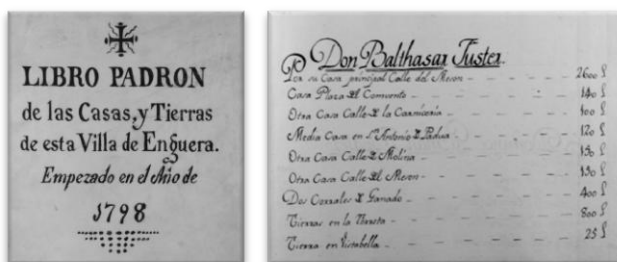
¹⁷ La Concordia de Valencia de 1554.

¹⁸ AHN, *Inquisición*, lib. 254, 300 v. Instrucciones de Luis Mercader.

¹⁹ Esposo de **Dña. Antonia Aparicio**.

²⁰ ES.28079.AHN/1.1.11.4.14.8//Inquisición,5312,Exp.115.

acreditar vecindad, oficio, edad y estado civil, genealogía de padres, abuelos y esposa. Una vez tramitado el expediente y probada su limpieza de sangre se le tomó el juramento antes de ser admitido en el cargo. Del patrimonio acumulado por Baltasar Fuster en torno a 1798, da cuenta el libro del padrón de las casas y tierras de Enguera en el que figura el siguiente inventario y valoración patrimonial de su hacienda.



Relación de bienes declarados en el libro del padrón de bienes y tierras de Enguera a favor de: D. Baltasar Fuster a partir del año 1798.

Bienes declarados	Valor en £
Por su casa principal calle del Mesón	2600
Casa Plaza del Convento	140
Otra casa Calle de la Carnicería	100
Media casa en San Antonio de Padua	120
Otra casa Calle de Molina	150
Otra casa Calle del Mesón	150
Dos corrales de ganado	400
Tierras en la Torreta	800
Tierra en Vistabella	25
Tierra y olivar en la Hoya de la Caridad	600
Tierras en la Hombría	700
Tierra en Torrabilla	800
Olivar en Rubiales	140
Tierra en la Barrancada	100
Olivar camino de Chella	80
Tierra camino del Santo	600

Bienes declarados	Valor en £
Casa, corral y tierras en Lloruz	2000
Por la casa y corral de ganado del Río y posada	2300
Por viñas y olivares en dicha partida del Río	700
Por la parte del Huerto	
Por la renta del Molino	
Por media casa Calle de los Desamparados	500
Por una casa y media en Solaneda	400
Por tres jornales de tierra en la Orde	500
Por seis jornales en Murri	700
Por un jornal Pozo Nuevo	200
Por dos jornales Cruz del Zoquete	700
Por la renta líquida del molino ²¹ , pagado el equivalente ²² 2000 y su capital	35000
Por la parte del huerto de este término partida del Molino	4800
Total	55.305 £

²¹ Hay que hacer notar el valor patrimonial alcanzado por el molino harinero de la Fuente de Marzo al poco tiempo de su puesta en funcionamiento, suponiendo más del 60% de todos los bienes declarados por Baltasar Fuster.

²² Instituido en 1715 por Felipe V de España para el antiguo Reino de Valencia en aplicación del Decreto de Nueva Planta de 1707 tras haber fracasado el intento de introducir los impuestos castellanos de la alcabala, cientos y otros. Con él se hacía realidad la antigua aspiración de la Monarquía de hacer tributar al Reino de Valencia, al mismo nivel que contribuía la Corona de Castilla.

El encuentro de Baltasar Fuster con Cavanilles



A comienzos de la década de 1790 Baltasar Fuster era un labrador, padre de ocho hijos que ejercía como familiar del Santo Oficio, con un importante patrimonio rural, dedicado al comercio y con una formación suficiente como para abrazar las nuevas ideas de la ilustración que llegan a estas tierras de la mano de algunos ilustrados como Cavanilles. El naturalista, siete años más joven que Baltasar, es un convencido del papel que la ilustración podía desarrollar en el progreso de las zonas rurales de interior en Valencia, y en sus viajes por estas tierras busca y recluta, a los hombres, influyentes y letrados, que sobre el terreno estén en disposición de llevarlas a la práctica. Para conseguir una información fiable de los censos de población y de las producciones tanto

agrícolas como manufacturadas de las localidades por las que transitó, recibió informes previos de las autoridades eclesiásticas y cargos relevantes del lugar, entre ellos Baltasar Fuster.

*"Algunos ricos propietarios salieron conmigo al campo, oyeron al pie del árbol estas reflexiones, y me prometieron ponerlas en práctica, y animar á los otros con su exemplo."*²³

A handwritten signature in cursive script that reads "Antonio Joseph Cavanilles". The signature is written in dark ink on a light background. The name is written in a fluid, connected style, with a large, decorative flourish at the end of the word "Cavanilles".

En 1791, tal y como indica A. González Bueno en su obra *"Reflexiones en tomo a los viajes de A. J. Cavanilles por tierras de Valencia (1791-1793)"*²⁴, se identifica la presencia de alguno de los hijos de Baltasar Fuster y de su suegro Josep Verger acompañando al naturalista en sus excursiones por los montes de Benali. Sabemos por la crónica del naturalista que, en nuestra comarca, Cavanilles dedica el sábado 25 de junio de 1792 a ordenar sus manuscritos, para luego retornar sus pasos hacia la Muela de Bicorp. Esa noche descansa en *una pobre choza* y al amanecer del domingo día 26 prepara lo necesario para herborizar el Caroch. A este viaje, según el relato, le acompañarán los hijos mayores de Baltasar Fuster y Josef Verger, propietarios de buena parte de aquellos montes²⁵. El propio naturalista al relatar estas

²³ A.J. Cavanilles (1795), *Observaciones sobre la Historia Natural, Geografía, Agricultura, Población y Frutos del Reyno de Valencia*. Madrid libro 3º. Poniente o tierras occidentales, p. 44.

²⁴ Consejo Superior de Investigaciones Científicas. CSIC.

²⁵ Se entiende que la referencia es a los montes de Benali, lugar donde Fuster disponía de una importante hacienda.

jornadas en su obra *Observaciones sobre la Historia Natural, Geografía, Agricultura, Población y Frutos del Reyno de Valencia*, lo expresa así:

"El señor D. Baltasar Fuster y su hijo Josef, vecinos de Enguera, me acompañaron a esta expedición²⁶ y a la de Caroché, y me facilitaron medios de recorrer aquellas montañas y desiertos²⁷."

Cavanilles a lo largo de toda su obra, pone en evidencia la caduca organización social del país, así como la difícil situación económica que había dejado, como legado, el Antiguo Régimen. Al igual que Jovellanos, mantendrá una férrea defensa de la ley de reforma agraria, como la mejor de las alternativas para una justa redistribución de la riqueza y condición necesaria para abrir el país a la modernidad. En lo referente a la situación en la que el naturalista encuentra Enguera, nos hace un clarificador análisis de la situación de la villa a finales del siglo XVIII, en el que argumenta como a pesar de las guerras y los terremotos de 1748, la población pasó de tener 300 familias a 1000 en algo menos de cincuenta años. El naturalista atribuye este extraordinario aumento poblacional, a la mejora económica que supusieron los fondos enviados por los condes y otros estamentos, que adecuadamente empleados sirvieron para reconstruir en un breve espacio de tiempo, la agricultura, el comercio y las fábricas; lo que les llevó a aumentar la producción y las ganancias patrimoniales que se vieron multiplicadas por diez, haciendo crecer los negocios y con ellos la población.

Pasado el tiempo y agotado el margen financiero que aquellos fondos dieron a la comarca, Cavanilles alerta de los problemas de financiación a los que estaban sometidos los

²⁶Se refiere a la excursión a la cueva de les Dones.

²⁷Expresión utilizada por Cavanilles para referirse a lo despoblado del territorio.

fabricantes, así como las consecuencias para el mantenimiento de la población que esta situación podía acarrear.

Esta utilidad sería ciertamente mayor si se desterrasen de Enguera muchos usureros que engruesan con los sudores y sangre de los pobres. Los pocos fondos que tienen muchos fabricantes los fuerza á buscar socorros, que solamente encuentran pagando usuras increíbles. No pocas veces queda entera la deuda, habiendo el infeliz deudor pagado en quatro años usuras mayores que el capital prestado"²⁸.

Esta afirmación de Cavanilles posiblemente venga referida al fuerte endeudamiento que los perayres de Enguera tenían con el clero local, en los que disponían por garantía de estos préstamos sus casas y tierras, que en ocasiones no cubrían, como aval, el capital prestado necesario para poder llevar a cabo sus negocios. En algunas circunstancias la pérdida de valor de las garantías aportadas, llevó al clero a denegar estos préstamos, ya que superaba con mucho su capacidad de financiación; lo que en situaciones de urgencia les arrastraba a buscar la liquidez en otros prestamistas, generalmente de Enguera, Montesa y Xàtiva. En Enguera el número de censos beneficiarios en 1741²⁹, alcanzó la cantidad de 413 afectando a un capital de 27.055 libras, estando comprometido con el clero de Enguera casi el 65% del total, por el que cobraba un interés próximo al 5%. A esta situación, tal y como sucedía en Anna, los pobladores debían

²⁸ A.J. Cavanilles (1795), *Observaciones sobre la Historia Natural, Geografía, Agricultura, Población y Frutos del Reyno de Valencia*. Madrid (vol. 2, p. 26).

²⁹ Hernández Marco, José Luis. Enguera. propiedad y renta en un núcleo textil valenciano del siglo XVIII. Pedrales: Revista d'història moderna, ISSN 0211-9587, Nº 2, 1982, págs. 149-162.

sumar el abono de los censos y derechos dominicales al Conde de Puñonrostro, señor de Enguera:

“...En 1725 y por cuatro años concedió en arriendo a Thomas Marín, Christoval Marín, nombrado de Simona y Pedro Vicente Aparicio, Perayres y vecinos todos de la Villa de Enguera, los frutos, censos, regalías y demás Derechos Dominicales en qualquiera manera tocantes a Su Excelencia como a Dueño de dicha Villa, por precio en cada uno de ellos de nuevecientas libras moneda de Valencia³⁰...

Resulta evidente que la falta de capitales que pudieran favorecer el tránsito efectivo desde las manufacturas al establecimiento de procesos industriales, estuvo siempre limitada por estos censos, que absorbían gran parte de las rentas generadas por los perayres y agricultores, lo que hacía imposible a los primeros dedicar una parte de su escaso capital a la modernización de su industria textil, y ello pese a que los gobiernos de la Ilustración establecieron exenciones fiscales para favorecer la industria manufacturera de Enguera.

Como alternativa a las manufacturas laneras, en Anna y otros pueblos de la Canal, entre los siglos XVI-XVIII, se desarrolló una industria auxiliar de la seda que durante algunos años, sirvió para fijar población sobre el territorio. Si bien es cierto que el apoyo de la monarquía Borbónica al Colegio Mayor de la Seda en Valencia, a partir de 1730, creó una concentración de la producción sedera en la capital en detrimento de otras zonas. Pese a ello y hasta finales del XVIII, una parte importante de la producción, se realizaba en núcleos rurales del interior que como el nuestro disponía, desde antiguo, de un extenso cultivo de moreras que posibilitaron el desarrollo de la sericultura en nuestra

³⁰ AHN. CONSEJOS. Leg. 22.044, nº 6.

comarca. La cría de los gusanos, la selección de capullos, así como los procesos de filatura y torcido del hilo de la seda, se realizaban como una actividad complementaria a la agraria en muchos de los hogares de Anna. En este trabajo participaba toda la familia, avanzando el sistema de producción de tejidos que en nuestros pueblos, prevaleció durante una buena parte de los siglos XVIII y XIX.

Este sistema, no permitía un control sobre los procesos de selección e hilado, razón por la que se intentó concentrarlos en grandes fábricas, en los alrededores de Valencia, con la finalidad de optimizar calidad y beneficio; en detrimento de estos pueblos de interior, que a partir del último cuarto del siglo XVIII perdieron una fuente de ingresos muy importante para su economía, que como en el caso de Anna, a comienzos del siglo XVIII, según las anotaciones del libro de pagos y cobros de los clavarios de la Villa, ascendía a algo más de 163 libras anuales.

Concepto	Cantidad
Impuestos a la hoja de la seda	89 Libras
Seda del maíz	11 Libras 10 Sueldos
Seda del trigo	32 Libras 1 sueldo
Arrendamiento del fiemo	2 Libras 6 Sueldos
Impuesto a la seda del guardinatge ³¹	29 Libras

La autorización de las importaciones de seda extranjera supuso que las manufacturas de interior, como las nuestras, perdieran rápidamente competitividad y se vieran abocadas a la desaparición, sobre todo tras la creación de la

³¹ El guardinatge, vinyegolatge y dret de messeguer eran derechos que se imponían a las heredades para atender a su guarda, siendo en realidad repartos entre los propietarios del importe del pago de los salarios de guardas rurales.

Compañía de Filipinas³² que, pese a las protestas y pleitos entablados, incrementó la llegada de tejidos de seda y algodón asiáticos, que desplazaron también a los productos sederos valencianos. Ante esta situación Cavanilles recaba de sus informadores, los datos necesarios para establecer una imagen que le permitiera establecer, en sus conclusiones, un ajustado diagnóstico de los frutos producidos en la comarca.

	Anna	Enguera	Chella	Bolbaite	Navarrés	Quesa	Bicorp
Vecinos	172	1000	136	136	350	100	140
Extensión/ Km ²	21.4	241.7	43.5	40.4	47	73.2	136.5
Huerta ³³	2400	-	2500	600	2200	100	-
Secano/ Jorn.	-	-	-	-	60	-	-
Ganado/ Cabe.	-	15000	-	2000	3000 ³⁴	4000	-
Seda / Libras	2500	-	2000	1000	4000	2000	700
Trigo / Cahices	300	2400	400	400	600	400	500
Maíz / Cahices	800	1300	800	400	600	200	120
Vino / Cantaros	9000	35000	18000	3500	3000	1000	3000
Aceite/ Arrobas	250	1800	300	700	100	200	1000
Algarrobas	350	20000	-	300	1000	1000	2000

*“ ...Una de mis principales atenciones ha sido el cálculo de la población y de los frutos, por donde se viene en conocimiento así de la calidad del suelo como de la industria de sus habitantes para formarle con exactitud posible; **he juntado quantos habían hecho varias personas hábiles y fidedignas, he consultado muchas veces las listas que los Señores Curas forman para el cumplimiento de la iglesia,** y me he valido de los productos de los diezmos, y de los estados hechos de orden superior por el gobierno de los pueblos”³⁵*

El naturalista Cavanilles, en sus excursiones, es conocedor de esta situación en el campo, por ello cuida

³² 1785.

³³ Hanegadas.

³⁴ Ganado lanar y cabrío.

³⁵ Cavanilles 1795. Óp. Citada.

mucho la tarea de identificar, en cada pueblo, a los hacendados que ya procuran las mejoras necesarias en sus tierras, formando con ellos un índice de ciudadanos instruidos a los que presenta como modelos a los que el pueblo tiene que imitar. Baltasar Fuster está entre los elegidos, según consta en alguno de los documentos³⁶ recogidos por el Naturalista y depositados en la actualidad en *el Archivo de A. J. Cavanilles en el Real Jardín Botánico de Madrid*. Entre estos escritos, destaca un plano³⁷ y las informaciones remitidas por Baltasar Fuster siguiendo las indicaciones recibidas:

*"Procurarán los señores formar unas especies de mapas o planos de sus respectivos territorios de dos o tres leguas en contorno de su pueblo, donde podrán las ciudades, Villas, Lugares, Aldeas, Granjas. Caseríos, etc. aunque no estén hechos como de mano de un profesor, nos contentamos con solo una idea o borrón del terreno, porque los arreglaremos dándoles la última mano."*³⁸

³⁶ En los volúmenes I y II de la obra *Relaciones geográficas, topográficas e históricas del reino de Valencia hechas en el siglo XVIII. de, Vicente Castañeda y Alcover*. encontramos las siguientes referencias a Fuster:

- Volumen I. Páginas: 24, 72.
- Volumen II Páginas: 80, 166. 176, 187.

³⁷ Archivo de Cavanilles en el Real Jardín Botánico de Madrid. XIII, 7(4, 10). Plano nº 37 del Anexo remitido por Baltasar Fuster.

³⁸ *Relaciones geográficas, topográficas e históricas del Reino de Valencia hechas en el siglo XVIII a ruego de Tomás López; las pública, con notas, aumentos y comentarios, Vicente Castañeda y Alcover.*

Fuentes de consulta:

- A.J. Cavanilles (1795), *Observaciones sobre la Historia Natural, Geografía, Agricultura. Población y Frutos del Reyno de Valencia*. Madrid libro 3º. Poniente o tierras occidentales, p. 44.
- AHN Hernán Núñez_ C0217_D0020
- AHN, *Inquisición*, lib. 254, 300 v. Instrucciones de Luis Mercader.
- AHN. CONSEJOS. Leg. 22.044, nº 6.
- Archivo de Cavanilles en el Real Jardín Botánico de Madrid.XIII,7(4,10). Plano nº 37 del Anexo remitido por Baltasar Fuster.
- Archivo General del Reino. Expediente nº 251 año 1761 estante 154 tabla 2ª lio 12 sala 5 Bailía General.
- ES.28079.AHN/1.1.11.4.14.8//Inquisición,5312,Exp.1 15.
- Escritura de arrendamiento de los derechos Dominicales y Decimales de la Villa de Anna de 14 de octubre 1768.
- González Bueno. *"Reflexiones en tomo a los viajes de A. J. Cavanilles por tierras de Valencia (1791-1793)*. CSIC
- Hernández Marco, José Luis. Enguera propiedad y renta en un núcleo textil valenciano del siglo XVIII. Pedrales: Revista d'histria moderna, ISSN 0211-9587, Nº 2, 1982, págs. 149-162.
- IGE. Fragmento del plano catastral de la Fuente de Marzo-1902
- León Sanz, Virginia. Los españoles austracistas exiliados y las medidas de Carlos VI (1713-1725)
- Padrón de riqueza de Enguera 1758, libro 839.
- Parroquia S. Miguel Arcángel de Enguera. Libro de matrimonios 1744-1775 folio 153.

- Parroquia S. Miguel Arcángel de Enguera. Libros de bautismos. B-4 (1763-1775)/ B-5 (1776- 1788)/ B6 (1778-1799).
- Relaciones geográficas, topográficas e históricas del Reino de Valencia hechas en el siglo XVIII a ruego de Tomás López; las pública, con notas, aumentos y comentarios, Vicente Castañeda y Alcover.
- Tratado de paz, ajustado entre esta corona y el emperador de Alemania. Año de 1725.Universidad de Sevilla. Fondos antiguos.
- Volúmenes I y II de la obra *Relaciones geográficas, topográficas e históricas del reino de Valencia hechas en el siglo XVIII. de, Vicente Castañeda y Alcover*. Volumen I. Páginas: 24,72. Volumen II Páginas: 80,166. 176,187.